

www.castles.com.ua

www.castles.com.ua

Matków: Zagroda szlachecka. (Fot. E. Żółkiewicz).


www.castles.com.ua

www.castles.com.ua



Matków: Cerkiew. (Fot. E. Żółkiewicz).

Narodowe Archiwum Cyfrowe, sygn. 1-U-3996

www.castles.com.ua

Narodowe Archiwum Cyfrowe, sygn. 1-U-3996



ROZŁUCZ. Karpaty. Woj. Lwowskie (Kąpielisko)

turka.at.ua



ROZŁUCZ. Karpaty, Woj. Lwowskie (Kąpielisko)

Fot. Tadeusz Hamerski



ROZŁUCZ. Karpaty. Woj. Lwowskie (Kąpielisko)

Fot. Tadeusz Hamerski

www.castles.com.ua

fotopolska.eu
Polska na fotografii

Narodowe Archiwum Cyfrowe, sygn. 1-S-3771

ROZŁUCZ, Karpaty Woj. lwowskie



ROZŁUCZ. Wiadukt kolejowy.

Rozłucz, Karpaty woj. Lwowskie

fotopolska.eu
Polska na fotografii

18. VII. 1927
fotopolska.eu
Polska na fotografii



BOZEUCZ. Wiadukt kolejowy.

ROZŁUCZ.

fotopolska.eu
Polska na fotografii

ROZŁUCZ. Wiadukt
www.castles.com.ua

ROZŁUCZ (Karpaty) woj. lwowskie.

ROZŁUCZ. Widok ogólny



ROZŁUCZ. Widok ogólny. *Fot. J. Materman.*



Willa „Adria"

BOZLUCZ. (Karpaty). Woj. Lwowskie.

Pensjonat »Adria« wł. apt. Feldmana

Pensjonat »Janina«

Ośrodek narciarski

»Zosina Chatka«

Willa »Bajka«

Willa »Mimoza«

Willa »Stanisława«

Leśniczówka

Rozłucz, Karpaty woi. Lwowskie.

fotopolska.eu
Polska na fotografii

Pensjonat »Adria« wł. apt. Feldmana

Pensjonat »Janina«

Ośrodek narciarski

»Zosina Chatka«

Willa »Bajka«

Willa »Mimoza«

Willa »Stanisława«

Leśniczówka

Rozłucz, Karpaty woj. Lwowskie.



ROZŁUCZ (Karpaty)
Województwo Lwowskie

PENSJONAT „ADRIA"
własność. aptekarza Feldmana Tel. Nr. 2.

turka.at.ua

ROZŁUCZ (Karpaty) woj. lwowskie. Willa »Adria«

fotopolska.eu
Polska na fotografii



ROZŁUCZ (Karpaty) woj. lwowskie. Willa »Adrjok

ROZLUCZ. „LWOWIANKA" (Malermannówka)

ROZŁUCZ - Wodospad
www.castles.com.ua

www.carpathia.com.ua

Schronisko PTN pod Pikujem

Fot. 360 Schronisko PTN pod Pikujem pod koniec budowy w 1934 r.

Sianki. Widok na kiczery




turka.at.ua

SIANKI. Widok na Magórę

Zesaknowane w CamScanner

SIANKI, Karpaty pow. Turka n/Str. woj. lwowskie. Pensjonat Szczawinka

turka.at.ua

Chaty w Siankach

Dworzec kolejowy Sianki — Granica Czechosłowacji.

HOTEL TURYSTYCZNY
Ligi Popierania Turystyki
w SIANKACH

Schronisko w Siankach
Refuge de montagne à Sianki

turka.at.ua

turka.at.ua



SIANKI. Karpaty woj. lwowskie. Hotel Turystyczny L. P. T.

SIANKI. Karpaty woj. lwowskie. Hotel Turystyczny L. P. T.

Kościółek Stroińskich w Stankach



Verlag von Leon Schiller, Kraków.

Spas. — Спасъ.



Spas. Спасъ.

SZKIC TOPOGRAFICZNY.
MIASTA
TURKI n/S.

Skala: 1:7500.

100m. 50. 0. 100. 200. 300. 400. 500. 600. 700. 800. 900. 1000 m.
100. 50. 0. 100. 200. 300. 400. 500. 600. 700. 800. 900. 1000 Kroków

OBJAŚNIENIA
Skróceń i znaków.

	Drogi.		Rzeki i Potoki.
	Gościniec.		Mosty.
	Kolej żelazna.		Domy murowane.
	Wiadukt i Tunel.		Domy drewniane.
1.	Starostwo.	14.	Bursa męska polska.
2.	Sąd, Urz. pod. i Ewidencya.	15.	Kościół rzym. kat.
3.	Rada powiatowa.	16.	Cerkiew gr. kat.
4.	Szpital powszechny.	17.	Plebania " .
5.	a. Sokół. Insp. Podatkowy. b. Kasa chorych.	18.	Narodnyj Dim.
6.	Magistrat.	19.	Droguerya.
7.	Kasa Zaliczkowa i Gimnazyum.	20.	Strażnica pożarna.
8.	Notaryat.	21.	Hotel.
9.	Poczta.	22.	"
10.	Szkoła żeńska.	23.	Ruski Dom i Kasa.
11.	" .	24.	Posterunek żandarmeryi.
12.	Bursa męska ruska.	25.	Sraż skarbowa.
13.	Szkoła męska.	26.	Synagoga.

Rysował: Maksymilian Jarmulski
technik.
w Turce nad Stryjem.

© z kolekcji Zdzisława Hubicza

www.castles.com.ua

www.castles.com.ua

www.castles.com.ua

www.castles.com.ua

www.castles.com.ua

www.castles.com.ua

www.casinos.com.ua

Cerkiew bojkowska w Turce.

Fot. A. Lenkiewicz.

www.castles.com.ua

www.castles.com.ua



Doliną Stryja wije się szosa ku Turce

Hôtel „Monopol“ w Turce n. Stryjem,
właś. P. Beischer, Turka n. S.

blatro
fotopolska.eu
Polska na fotografii

Kościół w Turce

ul.W.Stusa
вул.В.Стуса
35

www.lvivcenter.org

Holzbrücke in Turka a. Stryj. Zerstörte und neue.
Most drewniany w Turce. Wysadzony i nowy.



Ruinen in Turka a. Stryj. — Ruiny Turki n. Stryjem.

fotopolska.eu

HOTEL

Ruinen in Turka a. Stryj. — Ruiny Turki n. Stryjem.

Innere eines Beschossenen Hauses in Turkar

Mai 1915

www.bildarchiv.org

TURKA NAD STRYJEM

BURTA
T
S
L

TURKA n/Str. Aleja Focha

Fot. R. Horak

TURKA n/S. Ul. Legjonów.




Turka - Tunel

Turka n/Stryjem: Widok ogólny miasta. (Fot. E. Żółkiewicz).

Turka po inwazyi rosyjskiej. — Turka nach der russischen Invasion.

Eisenbahnbrücke in Turka a. Stryj nach der zweiten russ. Invasion.
Most kolej. w Turce n. Stryjem po drugiej ros. inwazyi.

blatro

fotopolska.eu
Polska na fotografii



Turtle

Turka nad Stryjem

fotopolska.eu
Polska na fotografii

Turka nad Stryjem

fotopolska.eu
Polska na fotografii



TURKA n/S. Woj. lwowskie. (Słoboda)



TURKA n/Str. woj. lwowskie



TURKA n/Str. woj. lwowskie. Widok ogólny

Turka am Stryj.



Turka am Stryj.

Turka am Stryj.

Na brzhou schledanou se těší Vaše vděčna netař
Františka. Brzy mi odepište Zbohem na Schleda-
nou
Odepište

Turka a. Stryj: Ein Teil der durch die Russen zerstörten Stadt.
Turka n. Str.: Część zrujnowanego przez Moskali miasta.

Turka a. Stryj: Ein Teil der durch die Russen zerstörten Stadt.
Turka n. Str.: Część zrujnowanego przez Moskali miasta.

Turka o. Stryj: Ein Teil der durch die Russen zerstörten Stadt.
Turka n. Str.: Część zrujnowanego przez Moskali miasta.



TURKA n/Str. Polana.

TURKA n/S. Widok ogólny.

esski
fotopolska.eu
Polska na fotografii

www.delcampe.net

Hajasd

Podkarpatská Rus.
Kostelík v Užoku

УЖОК. Деревянная церковь.

UŽOK. Dřevěný kostelík.

www.castles.com.ua

Uzsok

Sportszálló

darabanth.hu

Uzsok

Sport szálloda

HOTEL SPORT
FOTÓ ZELMADOVITS
UŽOK

1934

HOTEL SPORT
RESTAURANT

Uzsok

Sportszálló

www.poliart.biz



Oestl. Kriegsschauplatz: Uzsoker Paß: Serpentine über einen Karpathenkamm.

Serie 316

Österreichisch-ungarische Stellungen mit vorliegenden Drahthindernissen in den Waldkarpaten am Uzsoker Paß (Frühjahr 1915)

Grenze zum ehemaligen Ungarn
Im Vordergrund Klimiecer Gebiet; Mitte: Grenzverlauf und Schlagbaum; Im Hintergrund ungarisches Grenzhaus





Czorbadomb - Karpathen des Uzsokerpasses - Bahnviadukt.

UZSOK.

Uzsoki hősi temető



VOJANSKA HROBITOV NA HRANICE

ANT. ROZSYPALA

profila.hu

REPUBLIKA

REPUBLIKA
SLOVENSKA

с. Кривчиці

с. Ужок

с. Розлуч

с. Ужок

м. Турка

с. Ужок

с. Жилинці

с. Опорець



Narodowe Archiwum Cyfrowe, sygn. 1-U-1696

www.castles.com.ua

www.castles.com.ua

Pikuj (1405 m) od zachodu



Widok ze szczytu Pikuja ku wschodowi

www.castles.com.ua

www.castles.com.ua